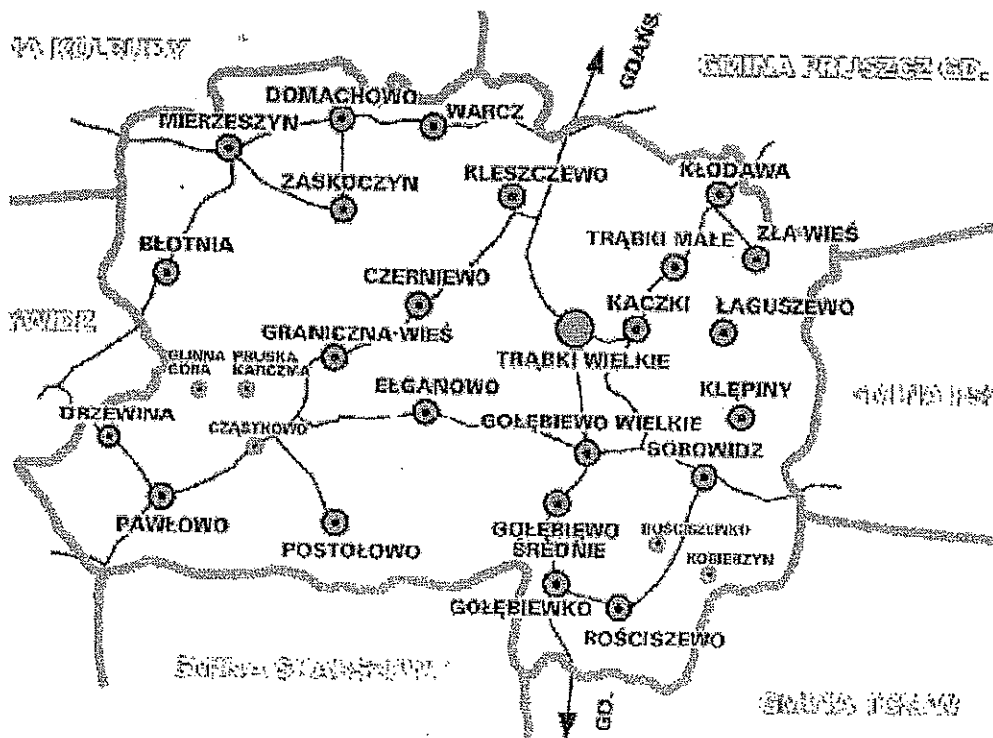




GMINA TRĄBKI WIELKIE

PLAN ODNOWY MIEJSCOWOŚCI

ŁAGUSZEWO



- ① brak. list. obecności i prot. z zebrania wziętego z 25.09.2008r gdzie zatwierdzono plan odnowy - jest tylko uchwała zebrania Unijnego
- ② obecni na zebraniu emerytalny plan społeczny - 20 osób. i kolejnym 22 osoby

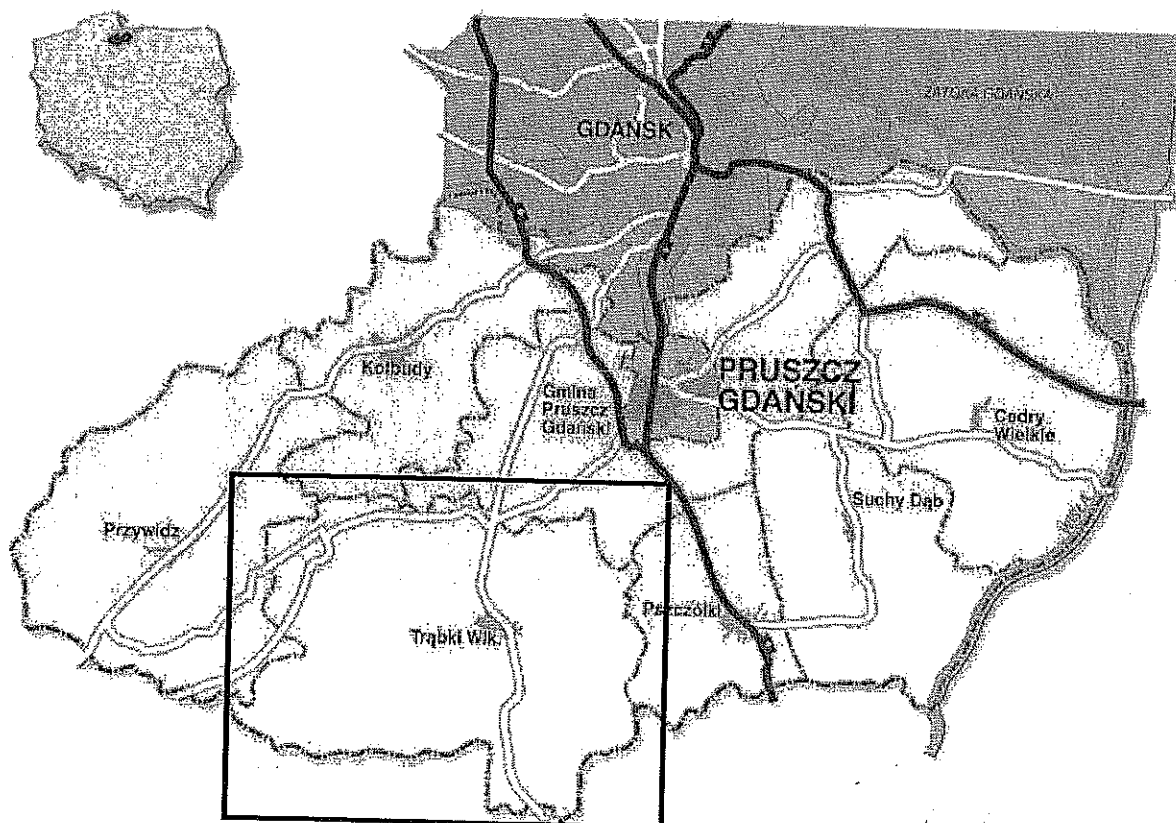
1. CHARAKTERYSTYKA MIEJSCOWOŚCI, W KTÓREJ BĘDZIE REALIZOWANA OPERACJA

1.1 Położenie, przynależność administracyjna, powierzchnia, ludność

Łaguszewo położone jest w województwie pomorskim, w bliskim sąsiedztwie Trójmiejskiego Regionu Metropolitalnego. W latach 1975-1998 miejscowość administracyjnie należała do województwa gdańskiego. Wieś położona jest we wschodniej części gminy Trąbki Wielkie w powiecie gdańskim w odległości 2 km od drogi powiatowej nr 2218G w m. Kaczki. Od północy graniczy z gminą Pruszcz Gdański. Wieś jest malowniczo położona wśród pól i lasów, przecięta wstęgą płynącej rzeki Styny. Łaguszewo wchodzi w skład obrębu geodezyjnego Klepiny. Powierzchnia sołectwa wynosi 520 ha. Liczba ludności zameldowanych na pobyt stały na dzień 31 grudnia 2008 roku wynosiła 185 osób i przedstawiała się następująco: poniżej 18 lat – 63 osoby, dorośli – 122 osoby.

Poniżej zestawienie statystyczne stałych mieszkańców wg wieku i płci:

Rok	Razem	0-6		7-15		16-19		20-60	20-65	pow. 60	pow. 65	Razem	
		K	M	K	M	K	M	K	M	K	M	K	M
2008	185	12	10	20	12	7	8	48	58	8	2	95	90



1.2 Historia miejscowości

W latach 1902-1919 miejscowość nazywała się Langshan i była zamieszkiwana przez większość niemiecką. W tych latach liczebność była podobna do obecnej i wahała się od 189 do 250 osób. Po II wojnie światowej ziemie leżące w obrębie wsi przejęte zostały przez Państwowe Gospodarstwo Rolne, w którym zatrudnieni byli okoliczni mieszkańcy oraz ludność napływowa, której oprócz pracy zaoferowano mieszkania służbowe. Po upadku PGR-ów i przejściu gospodarstw przez Agencję Własności Rolnej Skarbu Państwa (obecnie Agencję Nieruchomości Rolnych) ziemie oddano w dzierżawę, a następnie sprzedano indywidualnym rolnikom. Mieszkańcy wsi znaleźli się w ciężkiej sytuacji nie mogąc dostosować się do nowej sytuacji ekonomiczno-gospodarczej. Bez szans na zatrudnienie większość osób została bez pracy, a rodziny musiały utrzymywać się zasiłków socjalnych i pomocy opieki społecznej. Dopiero po roku 2000 na skutek spadku bezrobocia w regionie i możliwości pracy za granicą zaczęła się poprawiać sytuacja społeczna mieszkańców.

1.3 Struktura miejscowości

Wieś Łaguszewo jest niewielką wsią, która charakteryzuje się luźną zabudową. Z czasów istnienia i funkcjonowania PGR-u pozostały 3 bloki mieszkalne w tym 2 bloki 4-rodzinne i 1 blok 8-rodzinny oraz kilka domów 2-rodzinnych. Ponadto charakterystyczne są zabudowania gospodarskie po byłym PGR-rze.

2. INWENTARYZACJA ZASOBÓW SŁUŻĄCYCH ODNOWIE MIEJSCOWOŚCI

2.1 Zasoby przyrodnicze

Wieś otaczają malownicze lasy mieszane, łąki i pola uprawne. Zróżnicowanie terenu, który otacza miejscowość czyni ją atrakcyjną widokowo o każdej porze roku. Przyroda oraz położenie powoduje iż panuje tu cisza i spokój.

2.2 Dziedzictwo kulturowe

Miejscowość niestety nie posiada zasobów kulturowych, poza dwoma małymi wyjątkami do których należą: krzyż, który ma znaczenie religijne jak i sentymentalne ponieważ znajduje się on od wielu lat w miejscowości oraz kapliczka przydrożna która umiejscowiona jest przy rozgałęzieniu dwóch dróg.

2.3 Obiekty i tereny

W miejscowości znajduje się teren, który w latach przedwojennych był parkiem przynależnym do budynku, w którym zamieszkiwał gospodarz. Warto byłoby przywrócić go do dawnej świetności.

2.4 Infrastruktura społeczna

Niestety nie posiadamy infrastruktury społecznej, a szkoda bo przydałby się chociaż mały dom kultury. We wsi znajduje się sklep z którego wygospodarowano pomieszczenie na świetlicę. Budynek należy do osoby prywatnej, ale w świetlicy są prowadzone zajęcia przez organizację pozarządową. Przejęcie świetlicy przez gminę pozwoliłoby na większą dostępność mieszkańców do tego obiektu oraz możliwość organizowania czasu wolnego dla dzieci.

2.5 Infrastruktura techniczna

Na dzień dzisiejszy nie posiadamy infrastruktury technicznej. Mamy jednak nadzieję, że jest szansa i w najbliższym czasie to się zmieni. Powstaną na terenie, bądź w obrębie naszej miejscowości np. elektrownia wiatrowa lub wodna. Pozwoliłoby to na stworzenie nowych miejsc pracy.

2.6 Gospodarka i rolnictwo

Na terenie miejscowości znajduje się duże gospodarstwo rolne. Właściciel gospodarstwa przejął ziemię od Agencji Nieruchomości Rolnych po upadku PGR-u. Główną dziedziną są uprawy zbóż oraz hodowla krów.

2.7 Kapitał społeczny i ludzki

W miejscowości jest prowadzona świetlica przez organizację „Stowarzyszenie Rodzina Kolping”, która jest udostępniana mieszkańcom, a w szczególności dzieciom. Organizowane są różnorodne zajęcia terapeutyczne sportowe i inne. Pozwala to na zajęcie wolnego czasu

dzieci. Jest również dostęp do Internetu, co pozwala na pozyskanie wielu potrzebnych informacji.

3. OCENA MOCNYCH I SŁABYCH STRON MIEJSCOWOŚCI

Mocne strony	Słabe strony
<ul style="list-style-type: none"> - położenie sprzyja inwestycji w kierunku elektrowni wiatrowych - mogłaby również powstać elektrownia wodna po odpowiednim przygotowaniu i zagospodarowaniu rzeki Styna - brak zakładów produkcyjnych zagrażających środowisku - zwodociągowanie wsi 	<ul style="list-style-type: none"> - dalekie położenie od tras komunikacyjnych - duża odległość od ośrodków kultury i sportu oraz ośrodków przemysłowych - brak zaplecza sportowo-rekreacyjnego - zbyt mała aktywność mieszkańców w organizacji i realizacji imprez oraz w życiu wsi - brak koncepcji rozwoju wsi - brak estetyki wsi
Szanse rozwoju	Zagrożenia
<ul style="list-style-type: none"> - duży potencjał ludzi młodych i dzieci co powoduje, że miejscowość odmłodziła - zagospodarowanie działki nr 101/6 pod budowę kompleksu sportowo-wypoczynkowego umożliwi rozwój fizyczny dzieci - możliwość rozwoju infrastruktury pod warunkiem pozyskania inwestorów - możliwość uzyskania funduszy ze źródeł zewnętrznych na rozwój wsi - budowa farmy wiatrowej - rozwój przedsiębiorczości 	<ul style="list-style-type: none"> - brak zaplecza rekreacyjno-sportowego, wypoczynkowego i placu zabaw sprawia, że dzieci i młodzież nie mają co robić z wolnym czasem - zagrożenie prawidłowego rozwoju dzieci i młodzieży - zagrożenie ze strony patologii społecznych (przestępczość, bezrobocie, uzależnienia)


4. OPIS PLANOWANYCH ZADAŃ INWESTYCYJNYCH I PRZEDSIĘWZIĘĆ AKTYWIZUJĄCYCH SPOŁECZNOŚĆ LOKALNĄ W OKRESIE CO NAJMNIJ 7 LAT OD DNIA PRZYJĘCIA PLANU ODNOWY MIEJSCOWOŚCI, W KOLEJNOŚCI WYNIKAJĄCEJ Z PRZYJĘTYCH PRIORYTETÓW ROZWOJU MIEJSCOWOŚCI

Lp.	Nazwa zadania inwestycyjnego / przedsięwzięcia i opis zadania	Harmonogram realizacji	Szacunkowy koszt	Źródła pozyskania środków
1.	<p>Budowa kompleksu sportowo-wypoczynkowego:</p> <p>a) boisko do piłki nożnej, b) boisko do piłki siatkowej i koszykowej, c) budowa placu zabaw</p> <p>Zagospodarowanie działki nr 101/6 umożliwi organizację czasu wolnego dla mieszkańców, dzieci i młodzieży oraz przybyłych gości</p>	<p>a) 2009-2010 b) 2011 c) 2012</p>	<p>30000 zł 60000 zł 60000 zł</p>	<p>PROW Gmina</p>
2.	Rozbudowa oświetlenia (poprawa bezpieczeństwa mieszkańców w miejscach nieoświetlonych)	2010-2012	30000 zł	<p>RPO PROW Gmina</p>
3.	Budowa chodników (poprawa bezpieczeństwa mieszkańców, umożliwienie bezpiecznego poruszania się po terenie wsi)	2012-2014	100000 zł	<p>RPO PROW Gmina</p>
4.	Odnowa zasobów o znaczeniu sentymentalnym (krzyż, kapliczka) dla zaspokojenia potrzeb duchowych mieszkańców wsi	2011	10000 zł	<p>PROW Gmina</p>

5.	Zagospodarowanie parku – estetyzacja wsi oraz utworzenie terenu do wypoczynku i rekreacji dla mieszkańców	2013-2017	50000 zł	PROW Gmina
6.	Budowa kąpieliska na rzece Styna – stworzenie warunków do organizacji wypoczynku letniego	2016-2018	60000 zł	PROW Gmina

5. OPIS I CHARAKTERYSTYKA OBSZARÓW O SZCZEGÓLNYM ZNACZENIU DLA ZASPOKOJENIA POTRZEB MIESZKAŃCÓW, SPRZYJAJĄCYCH NAWIĄZYWANIU KONTAKTÓW SPOŁECZNYCH, ZE WZGLĘDU NA ICH POŁOŻENIE ORAZ CECHY FUNKCJONALNO-PRZESTRZENNE, W SZCZEGÓLNOŚCI POPRZEZ ODNAWIANIE LUB BUDOWĘ PLACÓW PARKINGOWYCH, CHODNIKÓW LUB OŚWIETLENIA ULICZNEGO.

Obszarem o szczególnym znaczeniu dla zaspokojenia potrzeb mieszkańców Łaguszewa jest teren działki nr 101/6 przeznaczony na budowę kompleksu sportowo-rekreacyjnego. Działka ta ma korzystne położenie z dala od ruchu drogowego, co sprzyja bezpieczeństwu. Wybudowanie kompleksu pozwoli w przyszłości na organizację imprez wszelkiego typu i zagospodarowanie czasu wolnego dzieci i młodzieży. Umożliwi to integrację i aktywizację mieszkańców oraz będzie sprzyjać nawiązywaniu kontaktów społecznych. Ponadto planowane przedsięwzięcia jak rozbudowa oświetlenia i budowa chodników pozwoli na poprawę bezpieczeństwa i ułatwi poruszanie się mieszkańców. Miejscowość jest niewielka, otoczona wokół lasami i polami, ze względu na brak przemysłu klimat jest czysty i zdrowy i to jest największym atutem dla tutejszej ludności.

PRZEWODNICZĄCY
RADA GMINY

Józef Broka